





Legenda

- NAVRŽENÁ KANALIZACE DEŠŤOVÁ
- x-x-x-x-x STÁV. KANALIZACE DEŠŤ. NAVRŽENÉ KE ZRUŠENÍ (VYPLNĚNÍ, VYBOURÁNÍ)

Katastrální území : Častrov (okres Pelhřimov); 618705  
1929/4 50/5 • • • DOTČENÉ POZEMKY – PARCELNÍ ČÍSLA DLE KATASTRU NEMOVITOSTÍ

vedoucí projektant	Ing. Pohořelý			
zodp. projektant	Ing. Karafiát			
vypracoval/CAD	Ing. Karafiát			
kontroloval	Ing. Sedlák			
investor	Obec Častrov, okres Pelhřimov, kraj Vysočina		formát	4 A4
akce	Dešťová kanalizace v Silnici II/639 Častrov		datum	říjen 2019
			stupeň	DUR+DSP (DVSP)
			zak.č.	2019-000052
			paré č.	
obsah	Katastrální situační výkres		měřítko	1:1000
			č. výkresu	C.4